

BROEDVOGELTELLING

"DE WIT HAGEN"

te

ULICOTEN

(gemeente Baarle-Nassau)

1977

VOGELWERK GROEP FALCO OISTERWIJK

VOORAF.

In combinatie met de inventarisatie van 'Bosschoven' en de 'Kwaalburgse Heide' is getracht een bestandsopname te maken van 'De Withagen'. Dit gebied, ten z.w. van Ulicoten, kenmerkt zich ten opzichte van het omringende landschap door zijn kleinschaligheid, de hier en daar wat lemige ondergrond en een relatief hoge grondwaterstand. Een eventuele herverkaveling zou juist hier op de broedvogelpopulatie van grote invloed kunnen zijn.

Het terrein werd bezocht op 17 april, 1 mei, 13 mei, 14 mei, 22 mei, 29 mei, en 19 juni. In het verslag zijn waarnemingen verwerkt van H. van den Akker, F. van Avendonk, A. van Diepstraten, M. Ermen, N. Hilgers, L. Hilgers, G. van der Kaa, A. van Lokven, B. Thoolen en V. Retel Helmrich. Het meest zuidelijke gedeelte van het terrein alsmede de naaste omgeving van de in het terrein aanwezige boerderijen werd minder intensief bekeken dan de overige gebiedsdelen.

In het verdere verslag zijn gegevens verzameld betreffende 57 soorten. Van twee soorten - Regenwulp en Witgatje- behelzen deze slechts enkele interessante trekwaarnemingen. Vier soorten, t.w. Buizerd, Boomvalk, Wulp en Goudvink waren mogelijk broedvogel, c.q. broedvogel van aangrenzend terrein, terwijl ook het broeden van de Kleine Karekiet niet bewezen wordt geacht. De overige soorten zijn waarschijnlijke of zekere broedvogels (SOVON-codering C. en D.)

ANDERE WAARNEMINGEN.

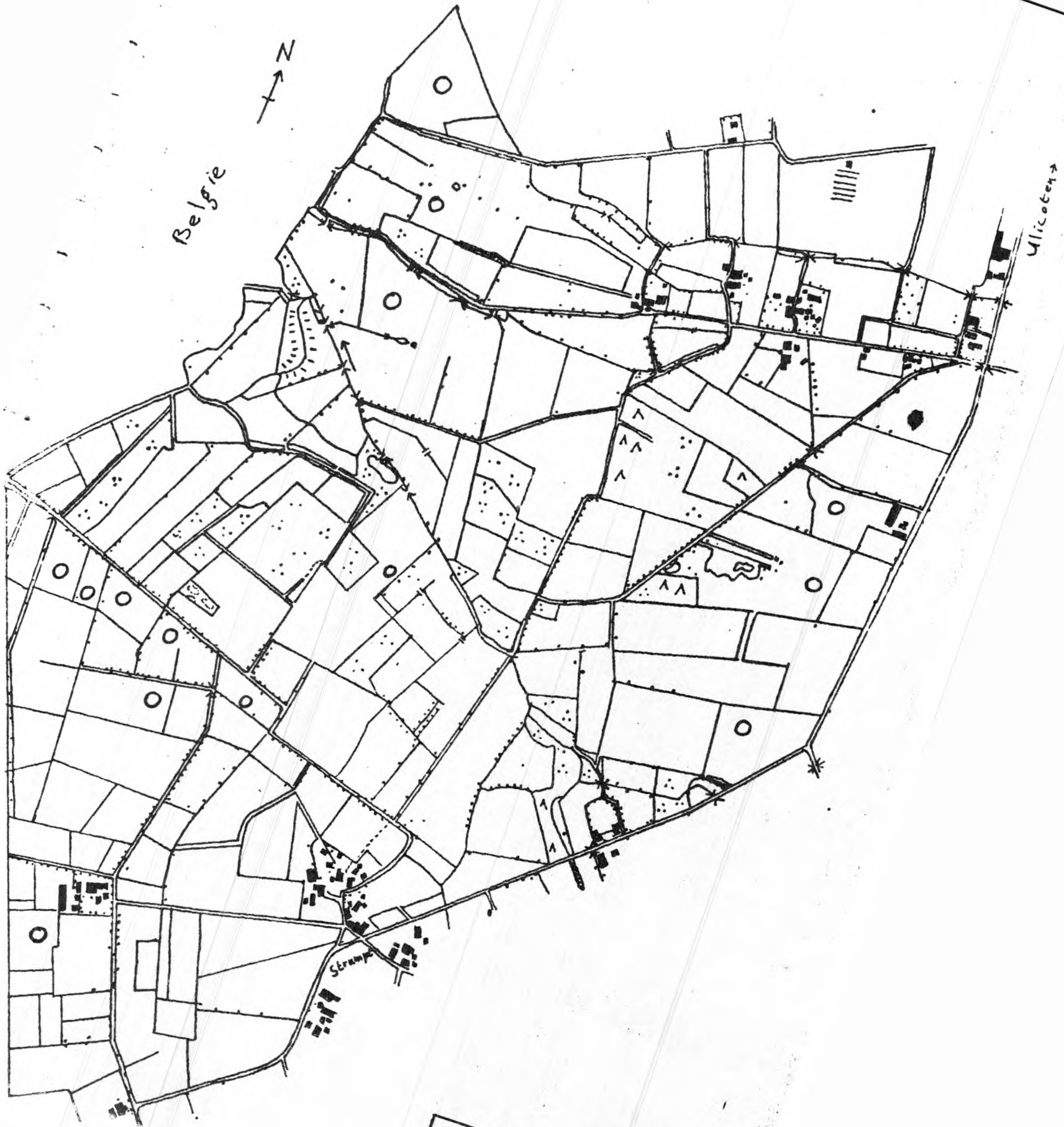
Op de avond van 13 mei (ong. 22.00 U. tot 23.00 U.) werden op verschillende plaatsen in de Withagen boomkickers gehoord. Ook later in het seizoen werden deze dieren nog regelmatig gehoord. Naar schatting waren in en om het centraal gelegen, grootste bosje (met een dichte ondergroei) ongeveer vijf boomkickers aanwezig (afgezien van eventueel niet roepende exemplaren). Op belgisch grondgebied werden eveneens enkele boomkickers gehoord.

II. TELRESULTATEN.

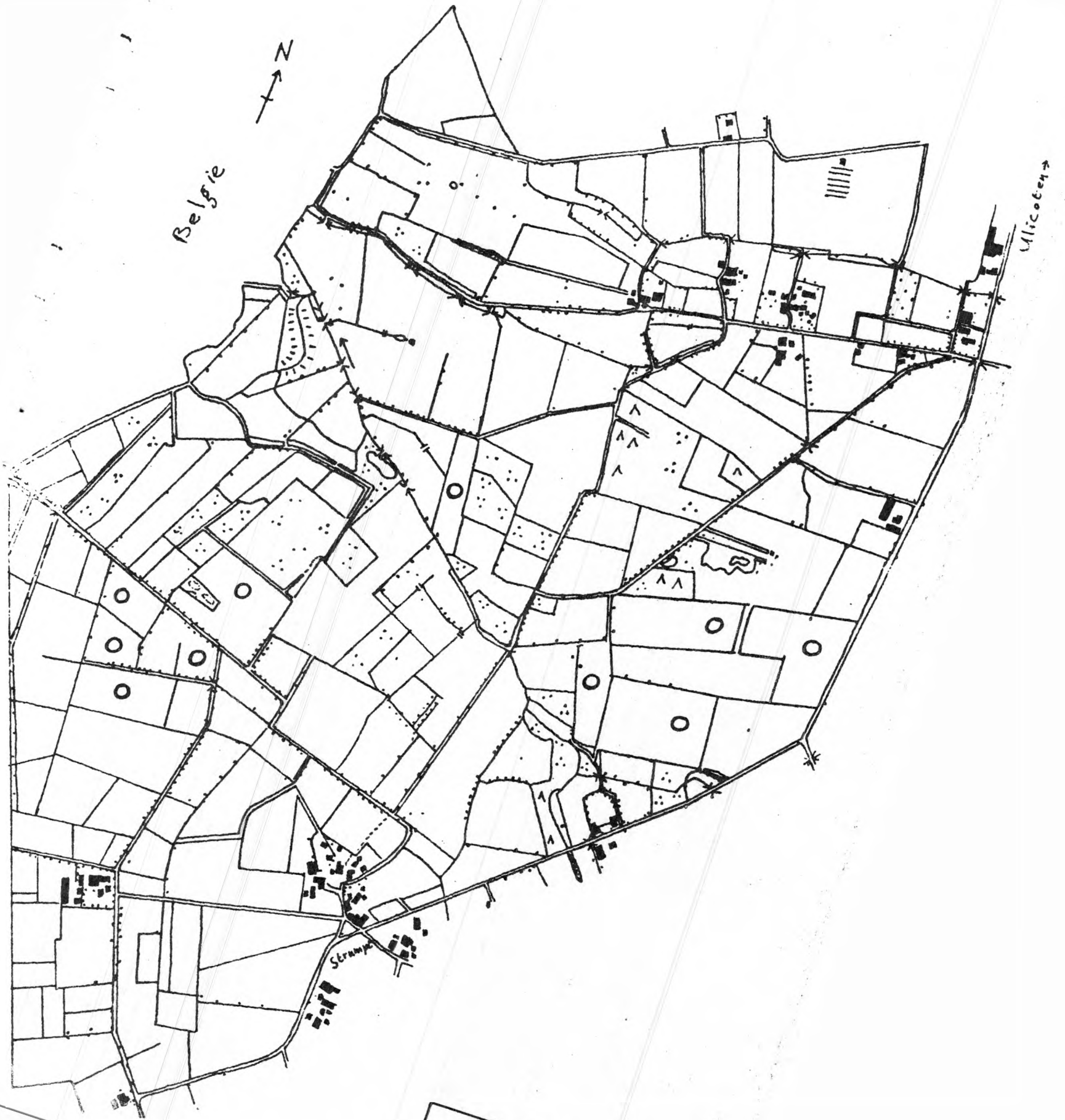
1. Wilde Eend.
Eén broedgeval in een weiland nabij Oude Strumpt.
2. Buiserd.
Verschillende waarnemingen, die waarschijnlijk betrekking hadden op een broedgeval net over de belgische grens.
3. Torenavalk.
Op één plaats werd een bewoonde horst gevonden. In een laan in de buurt van Oude Strumpt werden op 19 juni twee juvenielen gezien, die afkomstig moeten zijn geweest van een ander broedgeval. Waarnemingen bij Heikant doen aldaar een derde broedgeval vermoeden.
4. Boomvalk.
Eén waarneming op 1 mei.
5. Patrijs.
Op vier plaatsen werden in mei nog roepende hanen vastgesteld. Voor een nauwkeurige telling werd de inventarisatie echter eigenlijk te laat gestart.
6. Scholekster.
Eén broedgeval.
7. Kievit. (kaart 1)
Op 14 plaatsen werden alarmerende vogels of paren met jongen waargenomen.
8. Wulp.
Er waren waarnemingen van één exemplaar op 1, 14 en 22 mei, telkens op ongeveer dezelfde plaats. Verdere aanwijzingen voor een broedpoging ontbreken.
9. Regenwulp.
Op 17 april werden enkele tientallen exemplaren fouragerend aangetroffen. Op diezelfde dag werd in het dal van het Merkske nog een groep van ongeveer 60 Regenwulpen gezien.
10. Grutto. (kaart 2).
Op 10 plaatsen waren hevig alarmerende Grutto's aanwezig; op minstens twee van die plaatsen werden bovendien nog niet vliegvlugge jongen gezien.
11. Witgatje.
Eén waarneming op 19 juni.
12. Houtduif.
Er waren in het telgebied 14 territoria.
13. Tortelduif.
Op 19 plaatsen werden koerende Tortelduiven gehoord.
14. Koekoek.
Er waren in het terrein minstens vier, maar vermoedelijk zes mannelijke en minstens twee vrouwelijke koekoeken aanwezig.
15. Steenuil.
Op twee plaatsen werden Steenuilen waargenomen.
16. Groene Specht.
Twee territoria.
17. Grote Bonte Specht. (kaart 3).
Er waren negen territoria.
18. Veldleeuwerik. (kaart 4).
Er werden 15 zangposten vastgesteld.

- 19 en 20. Boerenzwaluw en Huiszwaluw.
Beide soorten waren broedvogel van de in het terrein aanwezige boerderijen.
21. Boompieper. (kaart 5)
Zes zangposten, waarvan enkele in een wat afwijkende biotoop, n.l. laanbeplantingen in een weilandgebied.
22. Graspieper.
Eén zangpost.
23. Witte Kwikstaart.
Er waren minstens drie broedgevallen.
24. Gele Kwikstaart.
Er waren twee vermoedelijke broedgevallen.
25. Winterkoning.
Met 44 zangposten wel de talrijkste soort.
26. Heggemus.
Mogelijk als gevolg van de late start van de waarnemingenreeks, konden van deze soort slechts negen territoria vastgesteld.
27. Grote Lijster.
Zes territoria.
28. Zanglijster.
Waarnemingen op 1 en op 17 mei leverden een aantal op van 17 zingende mannetjes. Ook voor deze soort kan de late start van de inventarisatie zijn invloed hebben doen gelden .
29. Merel.
Er waren minstens 21 of 22 territoria; in werkelijkheid zal het aantal broedparen nog wel iets hoger geweest zijn.
30. Roodborsttapuit.
Eén broedgeval nabij Heikant.
31. Nachtegaal. (kaart 7).
De zeven territoria bevonden zich alle in de vochtige bosjes.
32. Roodborst.
19 territoria.
33. Kleine Karekiet.
Eén territorium
34. Spotvogel. (kaart 8)
Er waren acht regelmatige zangposten.
35. Zwartkop. (kaart 9).
Minstens 16 territoria.
36. Tuinfluiter.
Minstens 21 territoria.
37. Grasmus. (kaart 10).
24 territoria.
38. Fitis.
37 zangposten.
39. Tjiftjaf.
33 zangposten.
40. Grauwe Vliegenvanger.
Op drie plaatsen waren alarmerende paartjes aanwezig.
41. Koolmees.
27 territoria.

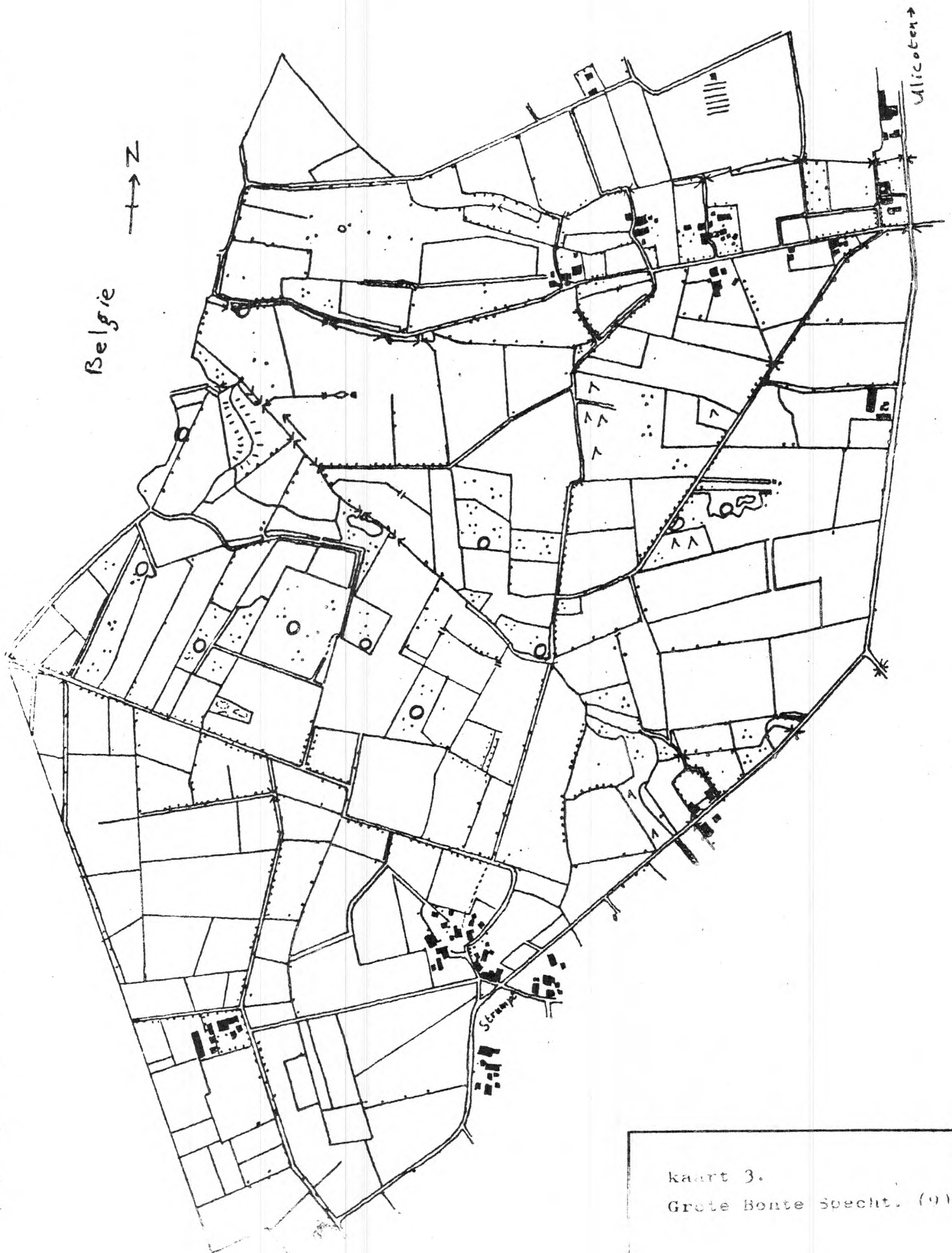
42. Pimpelmees.
16 territoria.
43. Zwarte Mees.
Eén territorium.
44. Matkop.
Op 13 plaatsen werd de baltsroep van het mannetje gehoord.
45. Boomkruiper.
Zes tot acht territoria; twee daarvan bevonden zich in een laan-
beplanting temidden van weilanden.
46. Geelgors. (kaart 11)
Zes zangposten.
47. Groenling.
Er waren minimaal vier broedgevallen.
48. Kneu.
Vermoedelijk zeven broedgevallen.
49. Goudvink.
Eén waarneming van een paartje op 17 april.
50. Vink.
14 tot 16 territoria.
51. Huismus.
Broedvogel van de in het terrein aanwezige bebouwing.
52. Ringmus.
Behalve rond de boerderijen waren in het gebied nog ongeveer acht
broedparen (in boomholten etc.)
53. Spreeuw.
Er werden in het veld minstens zeven broedgevallen geconstateerd,
met een kolonietje van minstens vier paar in een rij dode bomen
bij Oude Strumpt.
54. Wielewaal. (kaart 12).
Er waren zeven territoria.
55. Zwarte Kraai.
Eén nestvondst.
56. Ekster.
Vier nestvondsten.
57. Vlaamse Gaai.
Minstens vijf tot zes broedparen.



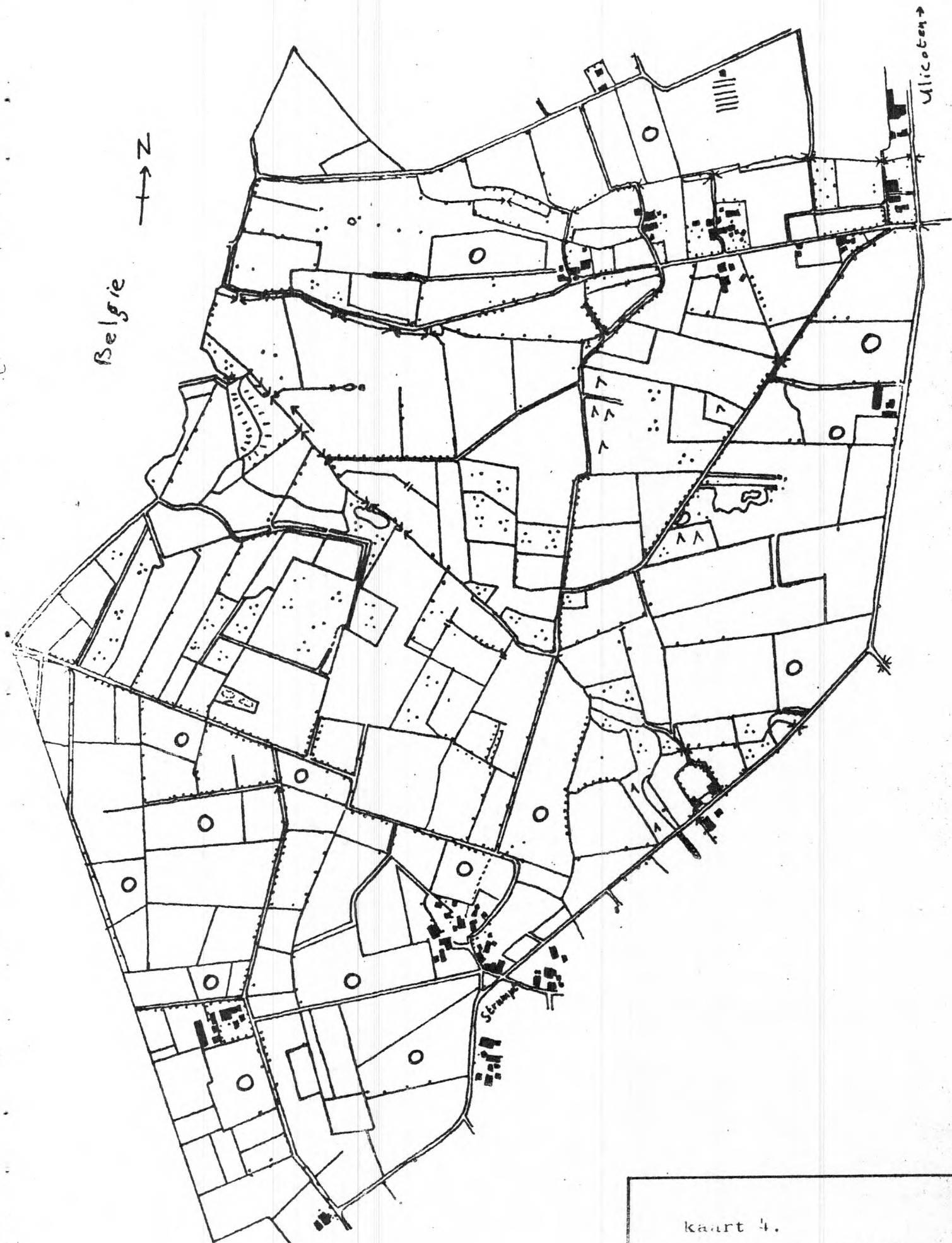
kaart 1.
Kievit (14)



Kaart 2.
Grutto (10)



kaart 3.
Grote Bonte specht. (9)



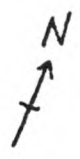
kaart 4.

Veldleeuwrik (15)



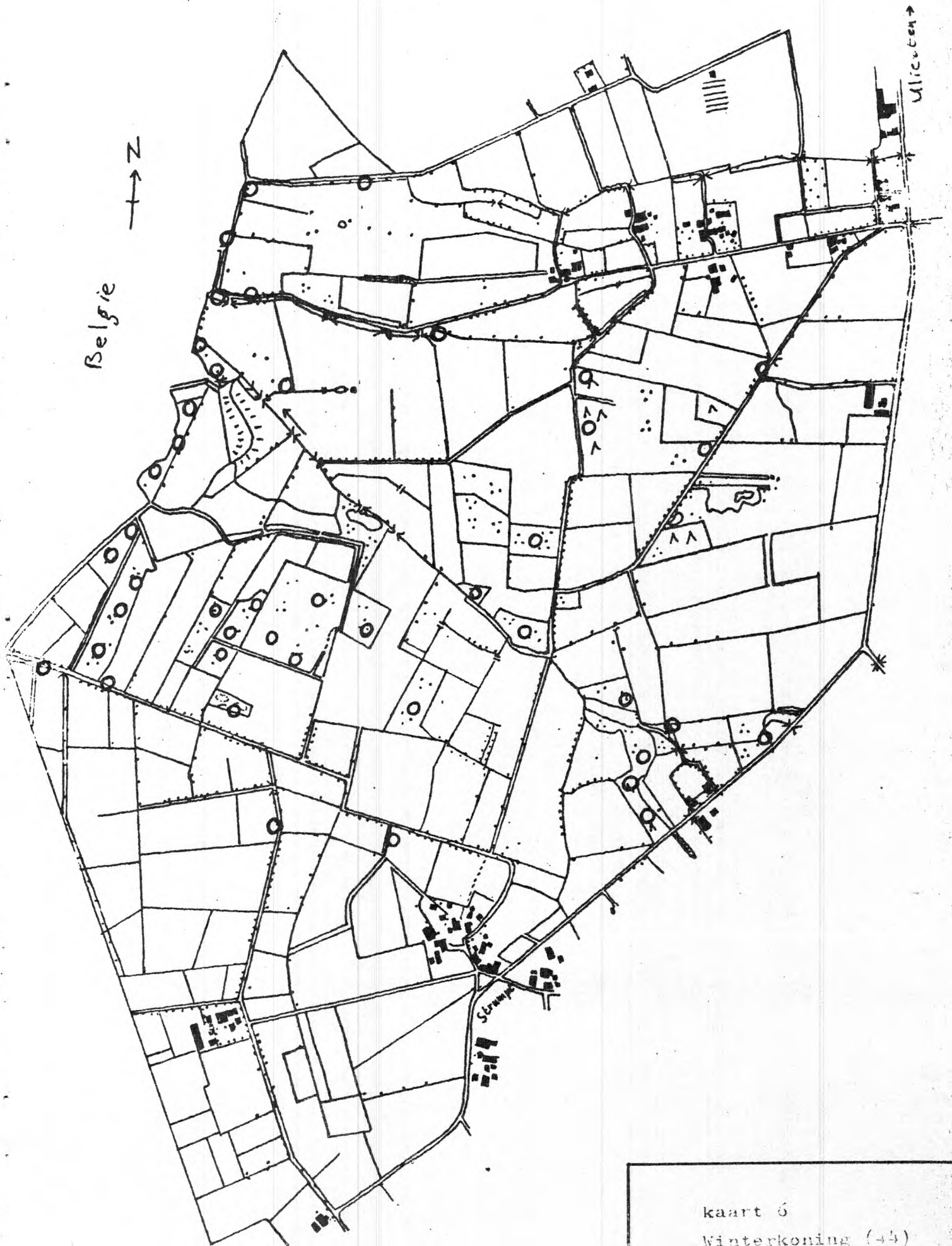
Belgie

Micoles

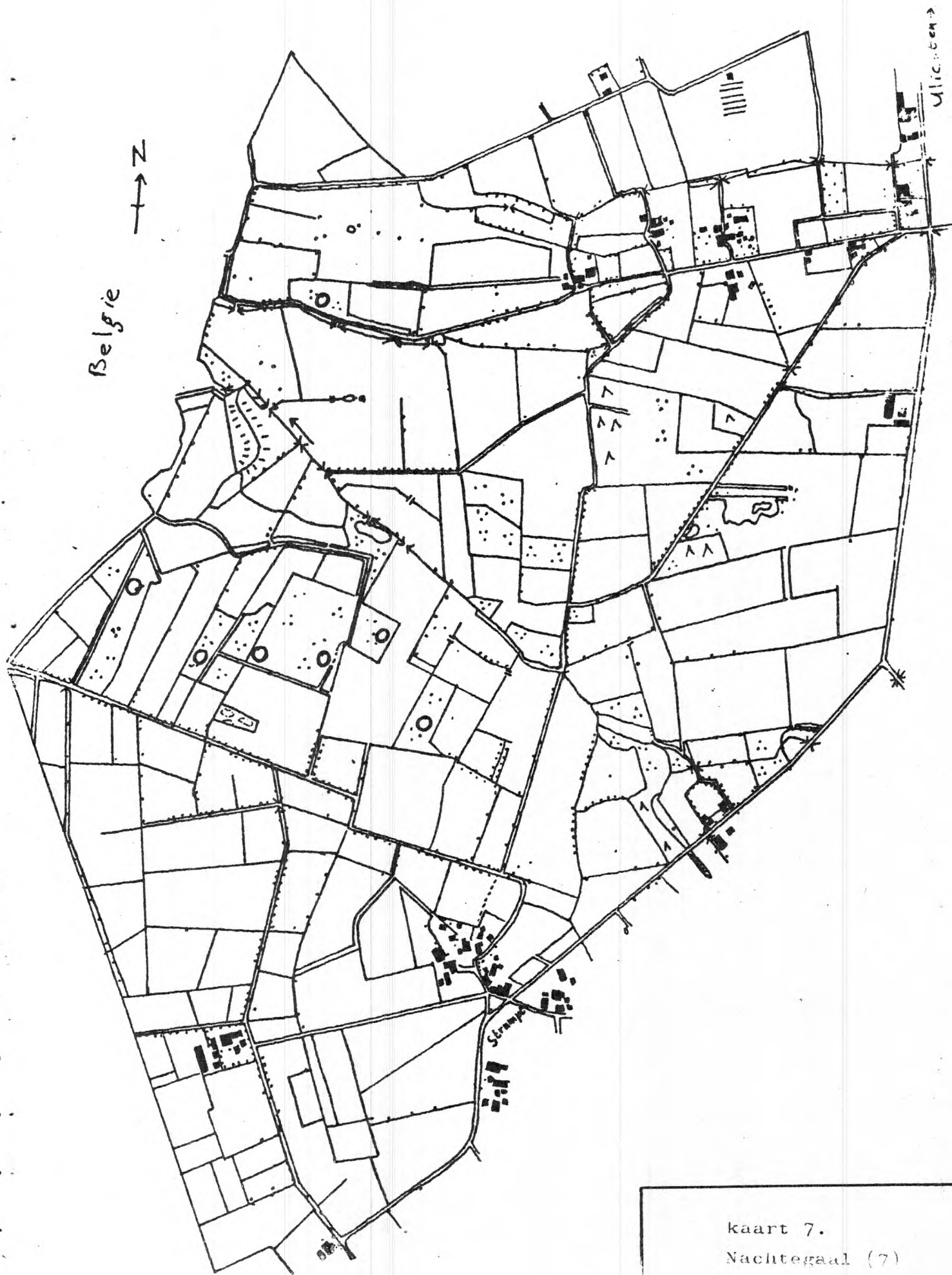


Straat

kaart 5.
Boompieper (5)



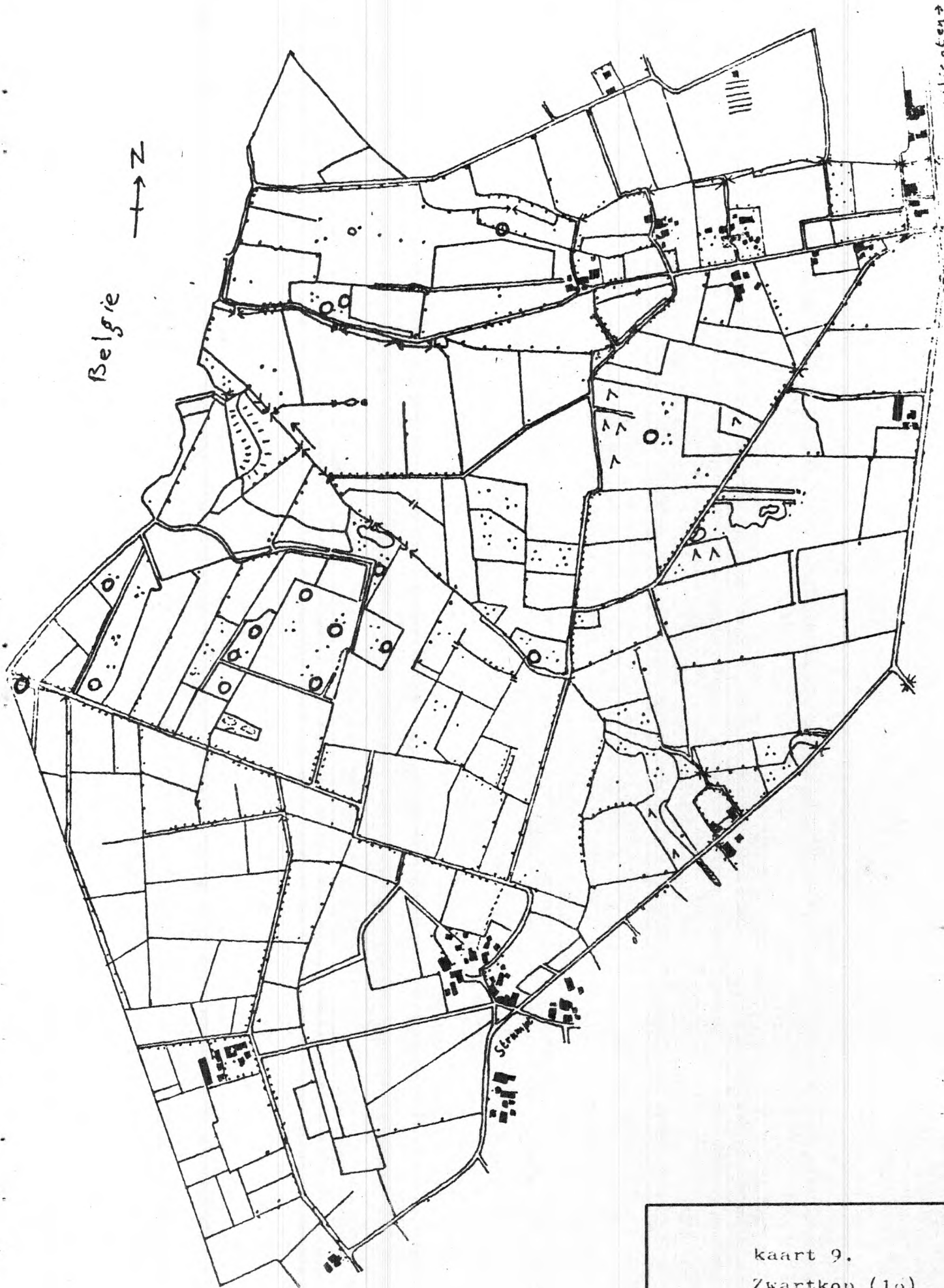
kaart 6
Winterkoning (44)



kaart 7.
Nachttegaal (7)



kaart 8.
Spotvogel (8)



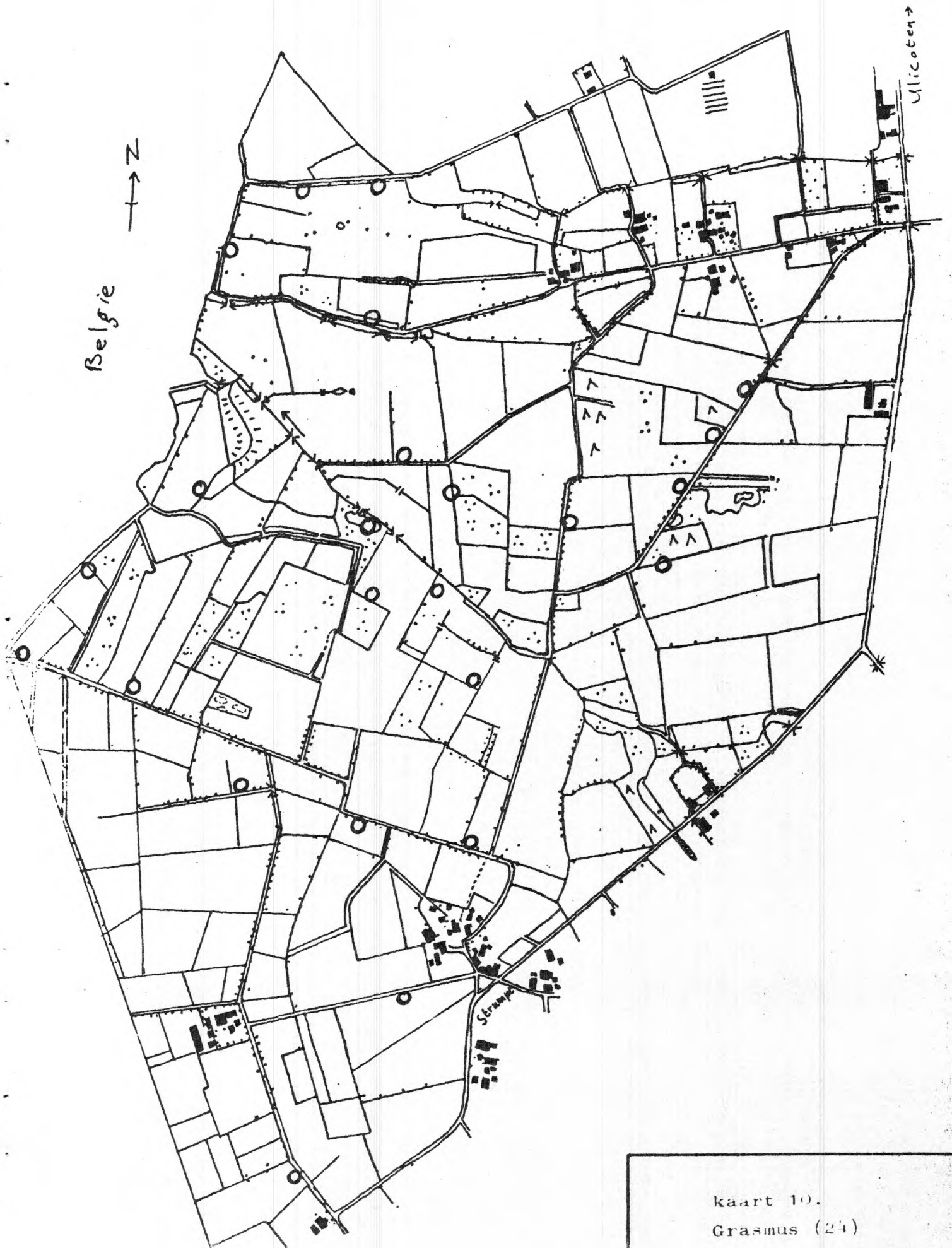
Belgie



Stramp

kaart 9.
Zwartkop (10)

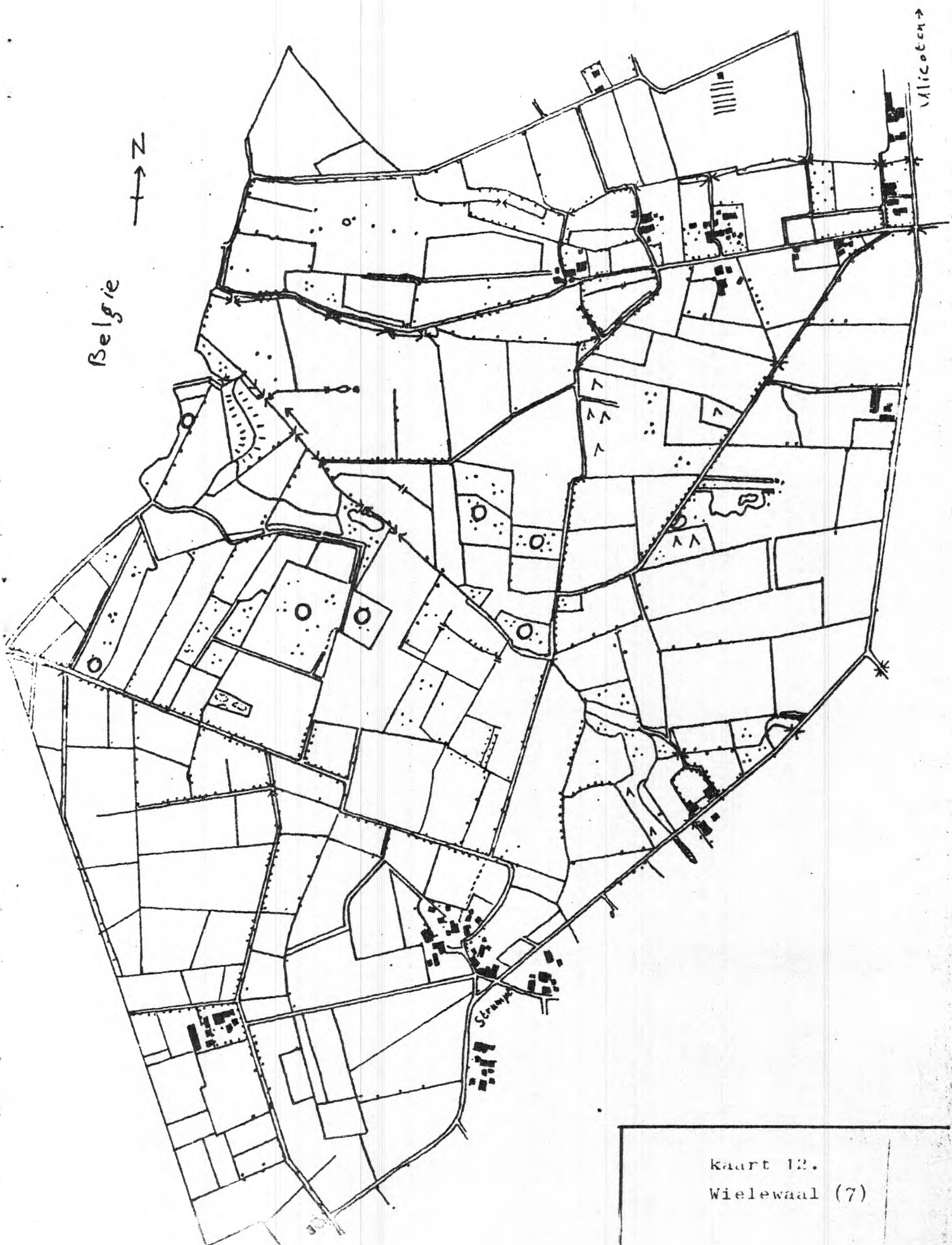
1120647



kaart 10.
Grasmus (24)



kaart 11.
Geelgors (o)



kaart 12.
Wielewaal (7)